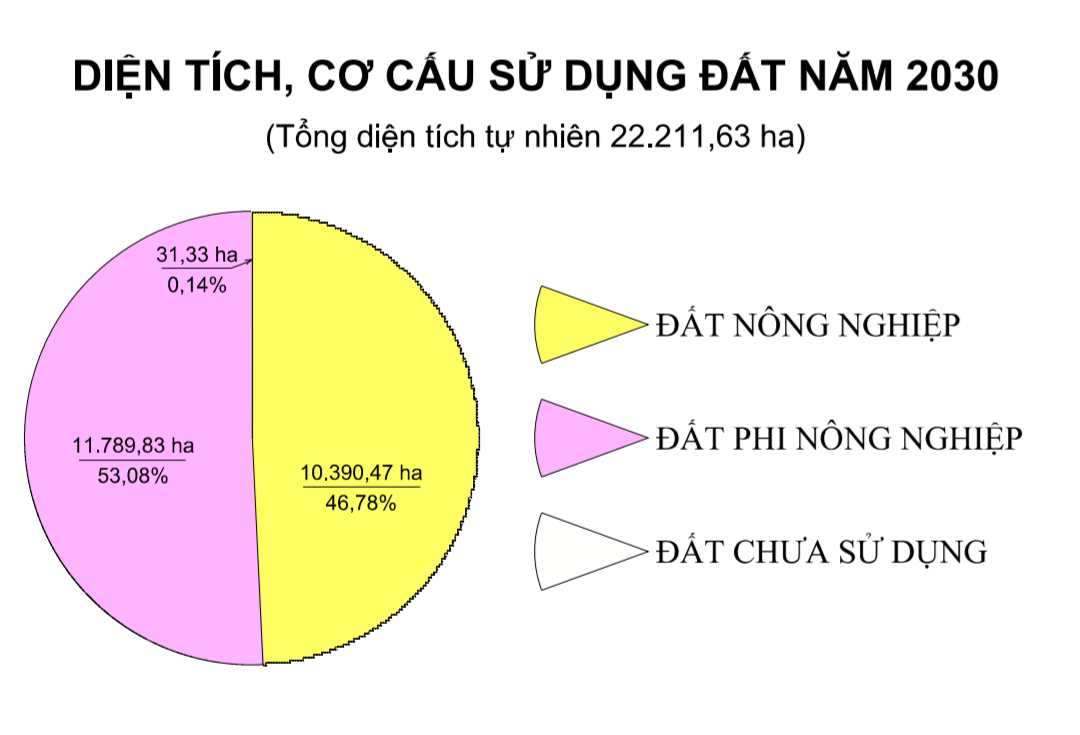
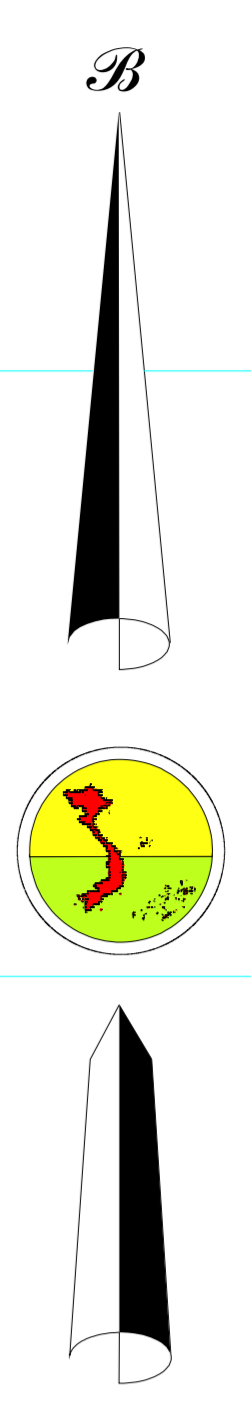
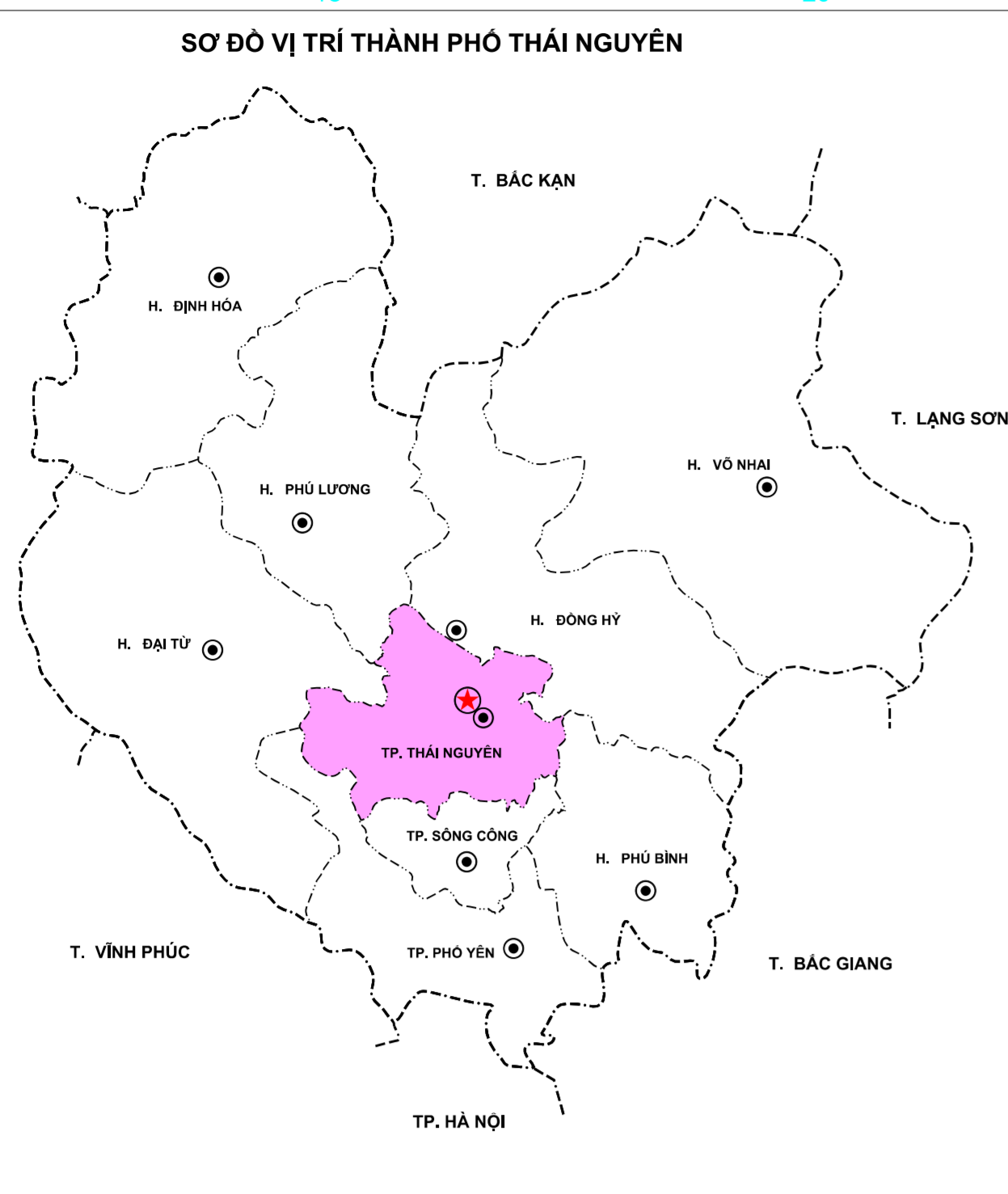
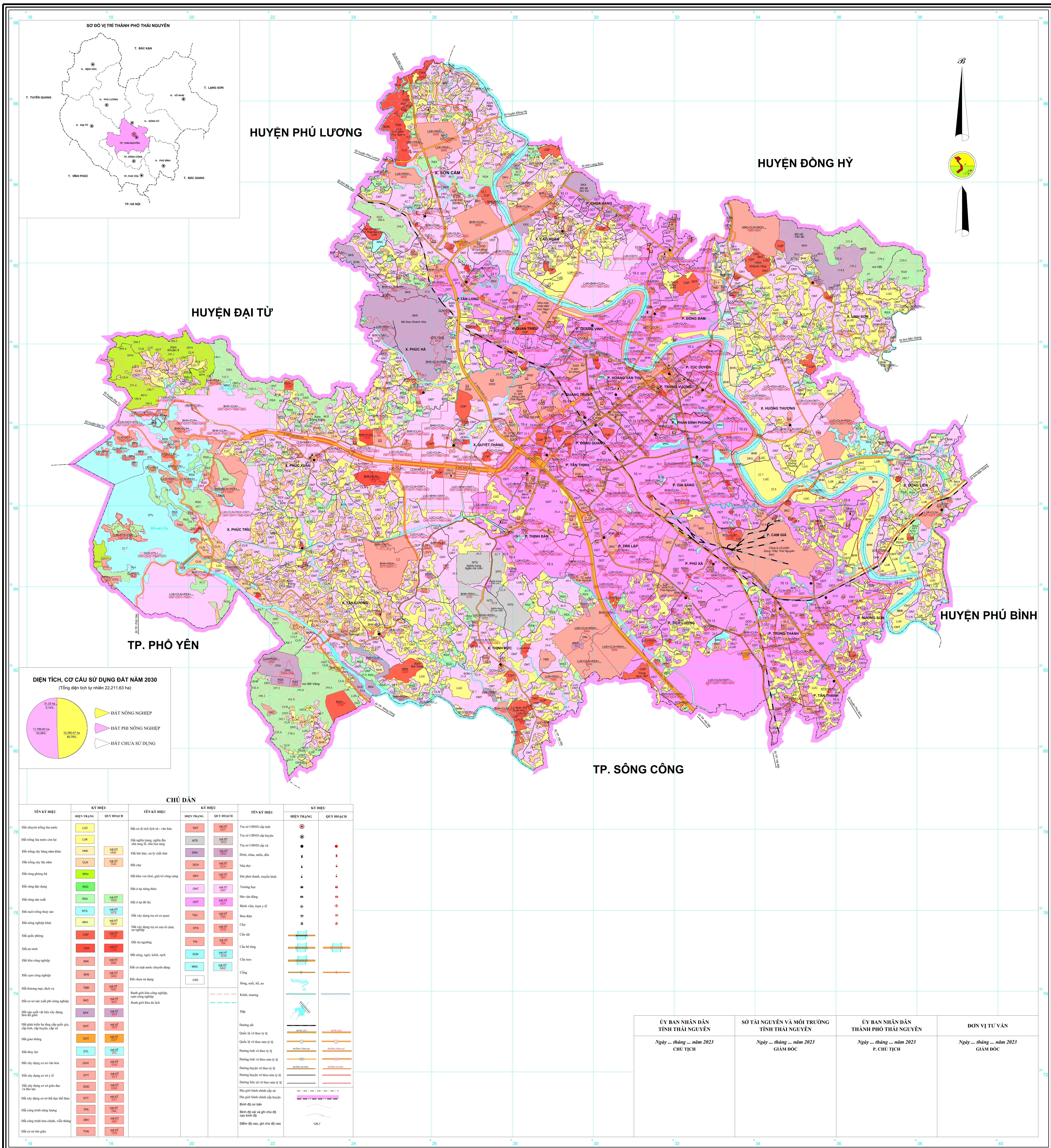


# BẢN ĐỒ ĐIỀU CHỈNH QUY HOẠCH SỬ DỤNG ĐẤT THỜI KỲ 2021-2030 THÀNH PHỐ THÁI NGUYÊN - TỈNH THÁI NGUYÊN



**CHÚ ĐÁN**

TÊN KÝ HIỆU	KÝ HIỆU	TÊN KÝ HIỆU	KÝ HIỆU	TÊN KÝ HIỆU	KÝ HIỆU
HIỆN TRẠNG	QUY HOẠCH	HIỆN TRẠNG	QUY HOẠCH	HIỆN TRẠNG	QUY HOẠCH
Đất chuyên trồng lúa nước	LUC	Đất có di tích lịch sử - văn hóa	DOT	Trụ sở UBND cấp tỉnh	☉
Đất trồng lúa nước còn lại	LUK	Đất nghĩa trang, nghĩa địa nhà tang lễ, nhà hỏa táng	NTD	Trụ sở UBND cấp huyện	●
Đất trồng cây lương thực khác	LHK	Đất bãi thải, xử lý chất thải	DPA	Trụ sở UBND cấp xã	●
Đất trồng cây lâu năm	CLN	Đất chôn	DOH	Đình, chùa, miếu, đền	⊥
Đất rừng phòng hộ	RPH	Nhà thờ	DOV	Nhà thờ	⊥
Đất rừng đặc dụng	RDD	Đất khu vui chơi, giải trí công cộng	DKV	Đất phát triển, truyền hóa	⊥
Đất rừng sản xuất	RSX	Đất ở tại nông thôn	ONK	Trường học	⊥
Đất nuôi trồng thủy sản	NTS	Đất tại đô thị	ODT	Sân vận động	⊥
Đất nuôi trồng khác	NHK	Đất xây dựng trụ sở cơ quan	OTC	Bệnh viện, trạm y tế	⊥
Đất quốc phòng	QOP	Đất xây dựng trụ sở của tổ chức sự nghiệp	OTS	Bưu điện	⊥
Đất an ninh	CAN	Đất tín ngưỡng	TN	Chợ	⊥
Đất khu công nghiệp	SKK	Đất sông, ngòi, kênh, rạch	SON	Cửa sá	⊥
Đất cụm công nghiệp	SKC	Đất có mặt nước chuyên dùng	MNC	Cửa sá tầng	⊥
Đất thương mại, dịch vụ	TMD	Đất chôn cất người	CSO	Cửa neo	⊥
Đất cơ sở sản xuất phi nông nghiệp	SKP	Ranh giới khu công nghiệp, cụm công nghiệp		Sông, suối, hồ, ao	⊥
Đất sản xuất và kinh doanh bất động sản	SKB	Ranh giới khu du lịch		Kênh, mương	⊥
Đất phát triển hạ tầng cấp quốc gia, cấp tỉnh, cấp huyện, cấp xã	DHT			Đập	⊥
Đất giao thông	DOT			Đường sắt	⊥
Đất xây dựng cơ sở văn hóa	DVH			Quốc lộ và theo tỷ lệ	⊥
Đất xây dựng cơ sở y tế	DYT			Quốc lộ và theo tiêu chuẩn	⊥
Đất xây dựng cơ sở giáo dục và đào tạo	DGD			Đường tỉnh và theo tỷ lệ	⊥
Đất xây dựng cơ sở thể thao	DTT			Đường huyện và theo tiêu chuẩn	⊥
Đất công trình năng lượng	DNK			Đường liên xã và theo tiêu chuẩn	⊥
Đất công trình văn hóa, văn nghệ	DVN			Đường giao liên chính cấp xã	⊥
Đất cơ sở tôn giáo	DTG			Đường giao liên chính cấp huyện	⊥
				Bình địa cơ bản	⊥
				Bình địa chi tiết và ghi chú độ cao bình độ	⊥
				Điểm độ cao, ghi chú độ cao	⊥

<b>ỦY BAN NHÂN DÂN TỈNH THÁI NGUYÊN</b> Ngày ... tháng ... năm 2023 CHỦ TỊCH	<b>SỞ TÀI NGUYÊN VÀ MÔI TRƯỜNG TỈNH THÁI NGUYÊN</b> Ngày ... tháng ... năm 2023 GIÁM ĐỐC	<b>ỦY BAN NHÂN DÂN THÀNH PHỐ THÁI NGUYÊN</b> Ngày ... tháng ... năm 2023 P. CHỦ TỊCH	<b>ĐƠN VỊ TƯ VẤN</b> Ngày ... tháng ... năm 2023 GIÁM ĐỐC
--	--	--	---

**NGUỒN TÀI LIỆU**  
 - Bản đồ phương án quy hoạch sử dụng đất tỉnh Thái Nguyên thời kỳ 2021-2030  
 - Bản đồ quy hoạch 3 loại rừng  
 - Bản đồ hiện trạng sử dụng đất năm 2020 thành phố Thái Nguyên  
 - Bản đồ cơ sở dữ liệu nền địa lý quốc gia B1 và B2, năm 2022  
 - Các bản đồ, bản vẽ quy hoạch chung, quy hoạch phân khu, quy hoạch chi tiết 1/500 công trình, dự án trên địa bàn thành phố Thái Nguyên

**TỶ LỆ 1 : 25 000**

**ĐƠN VỊ XÂY DỰNG**  
TRUNG TÂM MÔI TRƯỜNG TÀI NGUYÊN MIỀN BÙI